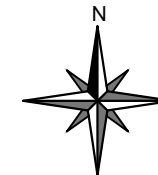


# ZMIANA MIEJSCOWEGO PLANU ZAGOSPODAROWANIA PRZESTRZENNEGO GMINY RZEPIENNIK STRYŻEWSKI



Załącznik nr 10 do uchwały Nr .....

Rady Gminy Rzepiennik Strzyżewski z dnia ..... r.

## OBJAŚNIENIA

OZNACZENIA BĘDĄCE USTALENIAMI ZMIANY MIEJSCOWEGO PLANU ZAGOSPODAROWANIA PRZESTRZENNEGO


 GRANICE OBSZARU OBJĘTEGO ZMIANĄ PLANU

 LINIE ROZGRANICZAJĄCE

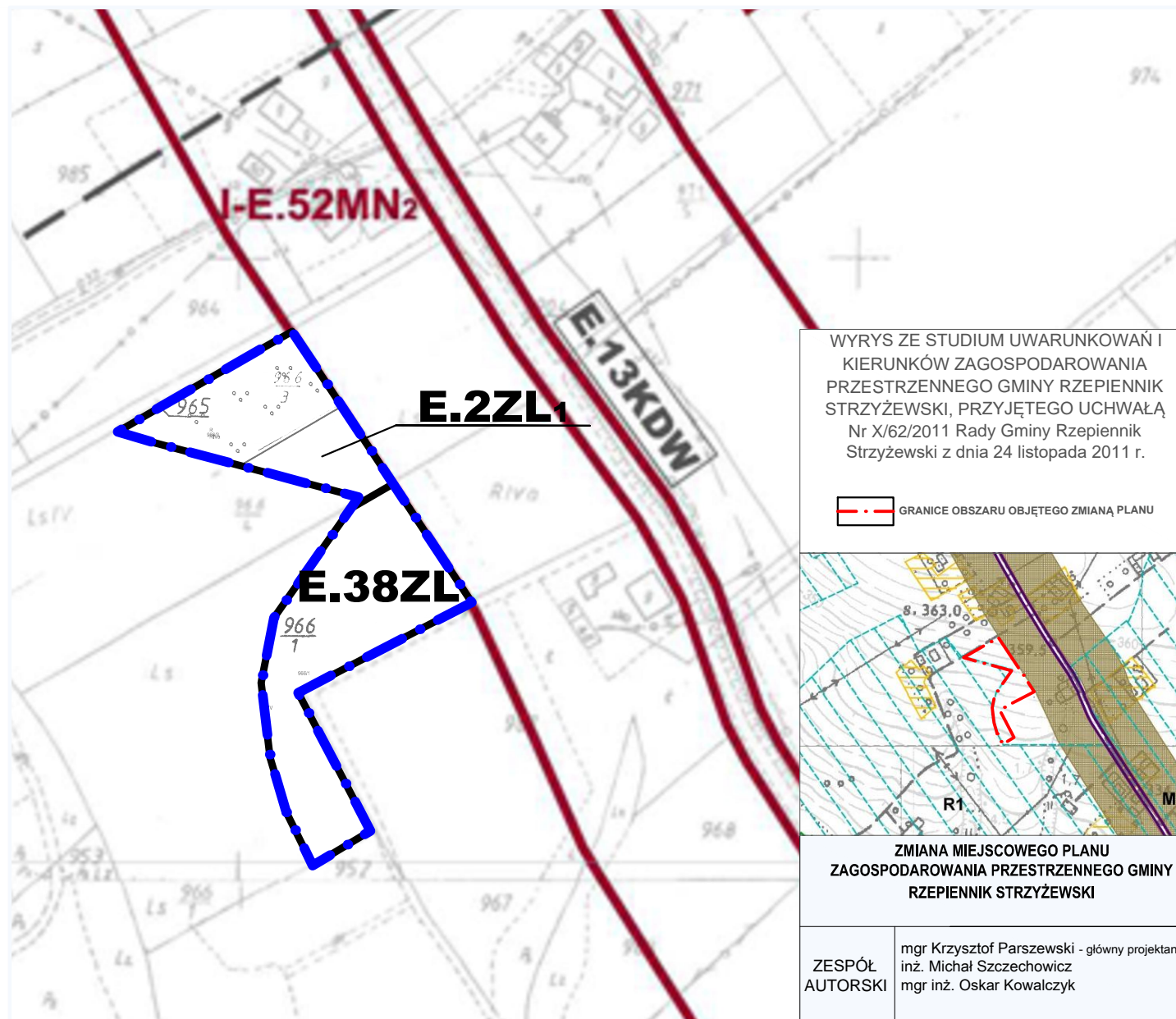
 TERENY LASÓW

 TERENY ZALESIEŃ

**SKALA 1:2000**

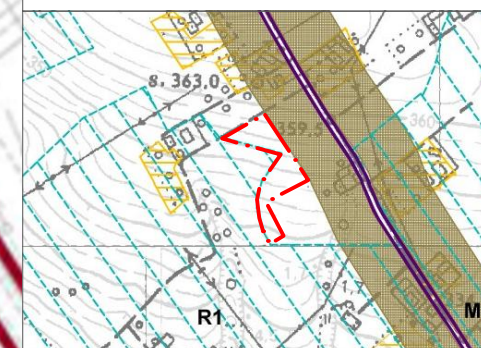


Projekt planu sporządzono na kopiach mapy przyjętej do zasobów Powiatowego Ośrodka Dokumentacji Geodezyjnej i Kartograficznej Starostwa Powiatowego w Tarnowie (nr licencji 6 6 4 2 . 4 2 4 4 . 2 0 1 9 \_ 1 2 1 6 \_ P ) .



WYRYS ZE STUDIUM UWARUNKOWAŃ I KIERUNKÓW ZAGOSPODAROWANIA PRZESTRZENNEGO GMINY RZEPIENNIK STRYŻEWSKI, PRZYJĘTEGO UCHWAŁĄ Nr X/62/2011 Rady Gminy Rzepiennik Strzyżewski z dnia 24 listopada 2011 r.

 GRANICE OBSZARU OBJĘTEGO ZMIANĄ PLANU



ZMIANA MIEJSCOWEGO PLANU ZAGOSPODAROWANIA PRZESTRZENNEGO GMINY RZEPIENNIK STRYŻEWSKI

ZESPÓŁ AUTORSKI

mgr Krzysztof Parszewski - główny projektant  
inż. Michał Szczechowicz  
mgr inż. Oskar Kowalczyk